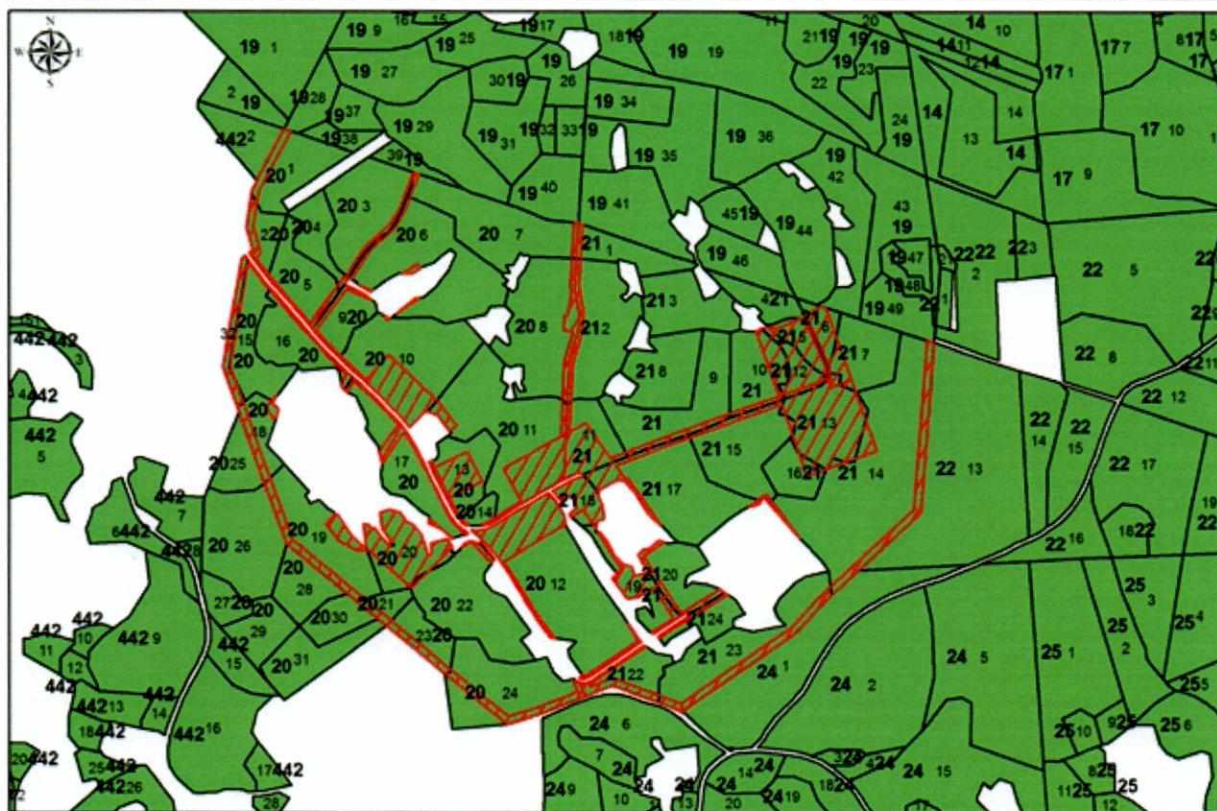




**VALSTYBINĖS MIŠKO ŽEMĖS PLOTO, PAVERČIAMO KITOMIS NAUDMENOMIS,
ESANČIO VILNIAUS MIESTO SAVIVALDYBĖJE, VILNIAUS MIESTO KADASTRO
VIETOVĖJE, ŽEMĖS SKLYPE KADASTRO NR. 0101/0001:1, SCHEMA
M 1:10000**

Girininkija	Kvartalo Nr.	Taksacinio sklypo Nr.	Kitomis naudmenomis paverčiamas miško žemės plotas, ha
Verkių	20	1d, 2d, 3d, 4d, 5d, 6d, 7d, 8d, 9d, 10d, 11d, 12d, 13d, 14d, 15d, 16d, 17d, 18d, 19d, 20d, 21d, 22d, 23d, 24d, 32	6,6
Verkių	21	1d, 2d, 4d, 5d, 6d, 7d, 9d, 10d, 11d, 12, 13d, 14d, 15d, 16d, 17d, 18d, 19d, 20d, 22d, 23d, 24d.	6,5



 Kitomis naudmenomis paverčiamas miško žemės plotas

 Miško žemės plotas

PASTABA. Prie taksacinio sklypo numerio įrašyta raidė „d“ reiškia, kad dalis miško žemės ploto taksaciniame sklype paverčiama kitomis naudmenomis

KAM Administracijos departamento
Dokumentų administravimo skyriaus
vyr. specialistė

Vesta Adamaitienė

Krašto apsaugos ministerijos
Teisės departamento direktorė
Jūlitė Nagienė

Raimundas Karoblis
Krašto apsaugos ministras